











# MODELOS DE COMBUSTÍVEL FLORESTAL

## Legenda

-  Limite de distrito
-  Limite de concelho
-  Limite de freguesia
- Modelos de combustível florestal**
-  0: Urbano e outros incombustíveis
-  1: Herbáceas secas e baixas com arbustos e árvores até 1/3 da superfície
-  2: Herbáceas secas e baixas com arbustos e árvores em 1/3 a 2/3 da superfície
-  4: Matos densos, com continuidade horizontal e vertical. Exemplo: Carrascal, urzal, esteval, tojal, acacia.
-  5: Mato denso mas baixo com folhada. Exemplo: Eucaliptal com sub-bosque arbustivo baixo
-  7: Mato alto ou formações de pinheiro e eucalipto com sub-bosque arbustivo
-  9: Pinhal com folhada pouco compacta e arbustos dispersos

SISTEMA DE COORDENADAS E DE REFERÊNCIA  
 ERS 1989 Portugal TM06  
 Transformação: Mercator  
 ERS 1989

DATA DE PRODUÇÃO: 13/03/2018

FONTE(S):  
 CAOP 2015 (DGT: <http://www.dgtril.pt/>)  
 GUIA PMDC1 (CNF)  
 Uso do solo, SNI/C/GIF (CM Condeixa)

PLANO MUNICIPAL DE C  
 CADRNO II



**CONDEIXA**  
 CÂMARA MUNICIPAL

**mapa 1**