






HIDROGRAFIA

Legenda

-  Limite de distrito
-  Limite de concelho
-  Limite de freguesia
- linha de água**
-  não permanente
-  permanente

SISTEMA DE COORDENADAS E DE REFERÊNCIA
 ERS 1989 Portugal TM06
 Transformação: Mercator
 ERS 1989

DATA DE PRODUÇÃO: 08/03/2018

FONTE(S):
 CAOP 2015 (DGT: <http://www.dgt.pt/oi/p/v/>)

PLANO MUNICIPAL DE CI
 CADRNO 1



CONDEIXA
 CÂMARA MUNICIPAL

mapa 5